




PLANIMETRIA 2 DI 3  
SCALA 1:500

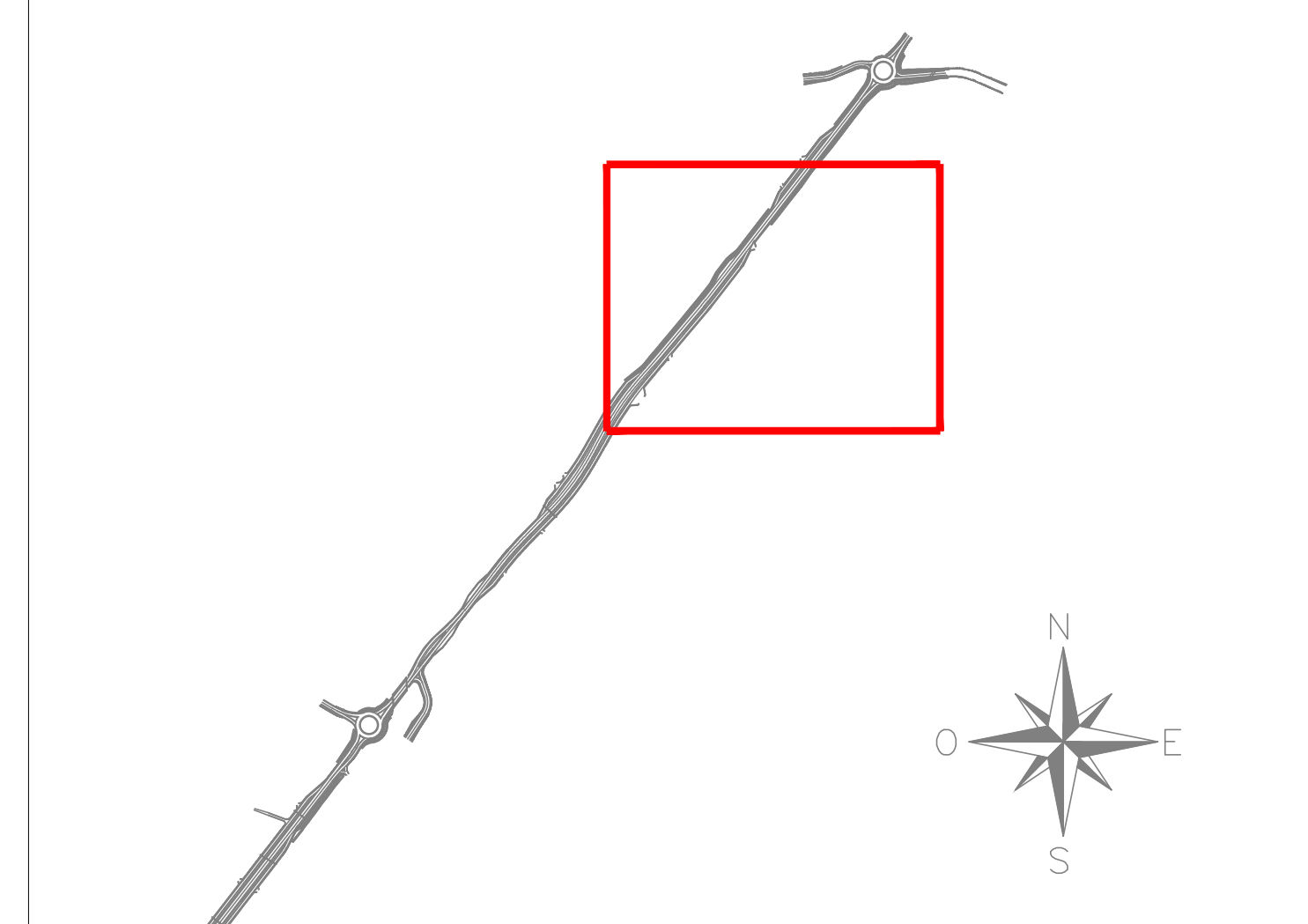


PUNTO FIDUCIALE - PF07/35/E366		
EST	NORD	QUOTA
2511400.588	4088207.120	48.681
FOTO: PF_07_35.JPG		
NOTE: SPICCOLO SUIR FABBRICATO SU PART.LLA 151		

CAPOSALDO C54		
EST	NORD	QUOTA
2511212.455	4088971.311	45.982
FOTO: CAP_04_01.JPG		
CAP_04_02.JPG		
CAP_04_03.JPG		
NOTE: TESTA PICCHIA ACCIANO MONOGRAFIA		

LEGENDA COLORI	
—	PUNTI, MANUFATTI DA RILIEVI PRECEDENTI
+ nir.nn	NUOVI PUNTI DI RILIEVO
—	MANUFATTI NUOVO RILIEVO
---	ENEL BASSA TENSIONE
---	ENEL MEDIA TENSIONE
---	TELECOM
---	RETE IDRICA

QUADRO DI UNIONE  
SCALA 1:10.000



Provincia Regionale di Ragusa  
Ammodernamento del tracciato stradale  
S.P. n. 46 ISPICA – POZZALLO  
1° STRALCIO FUNZIONALE

Responsabile Unico Procedimento: Dott. Ing. Salvatore Dipasquale  
Dirigente Pianificazione del Territorio: Dott. Ing. Vincenzo Corallo

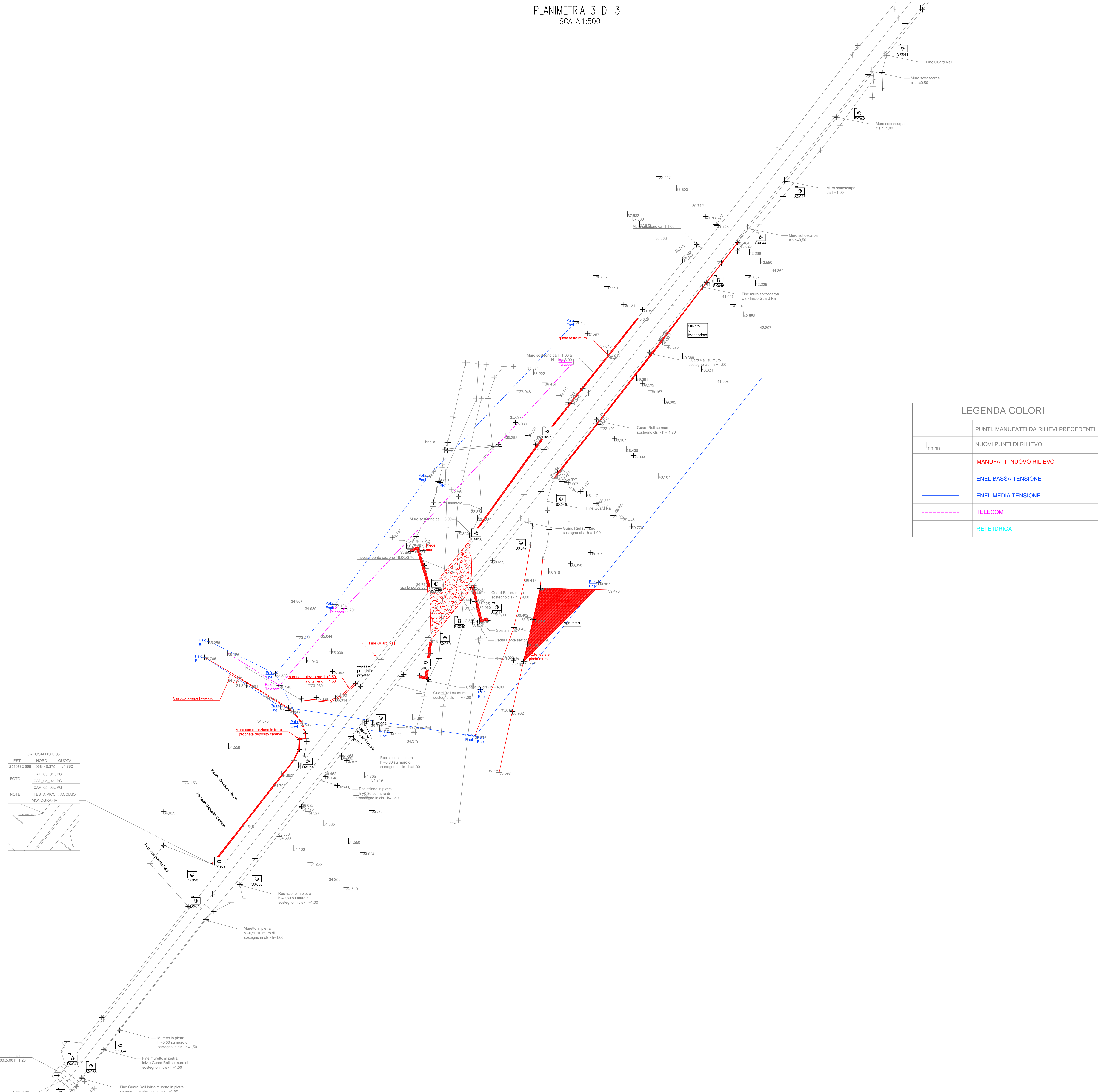
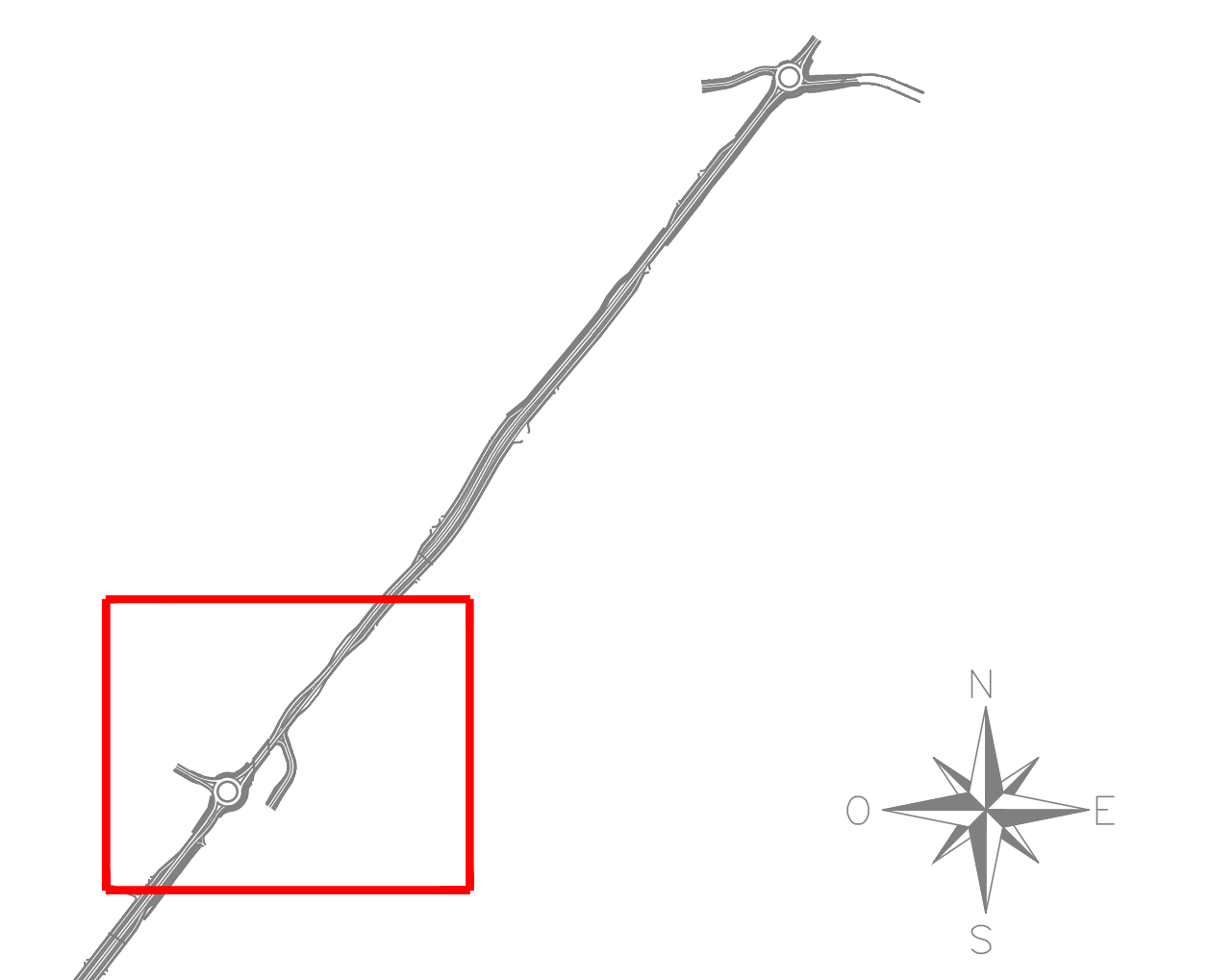
PROGETTO ESECUTIVO

OGGETTO:	ARCHIVIO	PR147
• STUDI E INDAGINI	SCALA	1:500
• RILIEVI CELERIMETRICI	ELABORATO	2.2.3
• PLANIMETRIA TAV. 2/3	RESPONSABILE DELLE INTEGRAZIONI SPECIALISTICHE	
GRUPPO DI PROGETTAZIONE	RESPONSABILI DI PROGETTO	
A.T.I.	Dott. Ing. M. Raccosta	
TECHNITAL S.p.A. (Mandataria)	Dott. Ing. M. Raccosta	
I.R. INGEGNERI RIUNITI STUDIO TECNICO ASSOCIATO	Dott. Ing. C. Fallo	
STUDIO IUDICE S.r.l.	Dott. Ing. F. Iudice	

REV.	DATA	DESCRIZIONE	REDATTO	CONTROLLATO	APPROVATO
1	GIUGNO 2014	AVVISONE A SEGUITO STRUTTURALE VALSICURE del 18/04/2014	CANNISTRÀ	GRASSO	FALLA
0	MARZO 2014	PRIMA EMISSIONE	CANNISTRÀ	GRASSO	FALLA

PLANIMETRIA 3 DI 3  
SCALA 1:500

QUADRO DI UNIONE  
SCALA 1:10.000



**LEGENDA COLORI**

—	PUNTI, MANUFATTI DA RILIEVI PRECEDENTI
+	NUOVI PUNTI DI RILIEVIO
—	MANUFATTI NUOVO RILIEVIO
---	ENEL BASSA TENSIONE
---	ENEL MEDIA TENSIONE
---	TELECOM
---	RETE IDRICA

CAPOSALDO C.06

EST	NORD	QUOTA
2510782.655	4058440.376	34.782
FOTO		
CAP_05_01.JPG		
CAP_05_02.JPG		
CAP_05_03.JPG		
NOTE		
TESTA PICCHI ACCIAIO		
MONOGRAFIA		



**Provincia Regionale di Ragusa**  
Ammodernamento del tracciato stradale  
S.P. n. 46 ISPICA – POZZALLO  
1° STRALCIO FUNZIONALE

Responsabile Unico Procedimento: **Dott. Ing. Salvatore Dipasquale**  
Dirigente Pianificazione del Territorio: **Dott. Ing. Vincenzo Corallo**

**PROGETTO ESECUTIVO**

OGGETTO:	ARCHIVO	PR147
• STUDI E INDAGINI	SCALA	1:500
• RILIEVI CELERIMETRICI	ELABORATO	2.2.4
• PLANIMETRIA TAV. 3/3	RESPONSABILE DELLE INTEGRAZIONI SPECIALISTICHE	
GRUPPO DI PROGETTAZIONE	RESPONSABILI DI PROGETTO	
A.T.I.	Dott. Ing. M. Raccosta	
<b>TECHNITAL</b> TECHNITAL S.p.A. (Mandataria)	RESPONSABILI DI PROGETTO	
<b>I.R.</b> I.R. INGEGNERI RIUNITI STUDIO TECNICO ASSOCIATO	Dott. Ing. M. Raccosta	
<b>STUDIO IUDICE</b> STUDIO IUDICE S.r.l.	Dott. Ing. C. Fallo	
	Dott. Ing. F. Iudice	

1	GIUGNO 2014	AVVIO A SEGUITO STRUTTURA FALDA/REC del 18/04/2014	CANNISTRA	GRASSO	FALLA
0	MARZO 2014	PRIMA EMISSIONE	CANNISTRA	GRASSO	FALLA
REV.	DATA	DESCRIZIONE	REDATTO	CONTROLLATO	APPROVATO